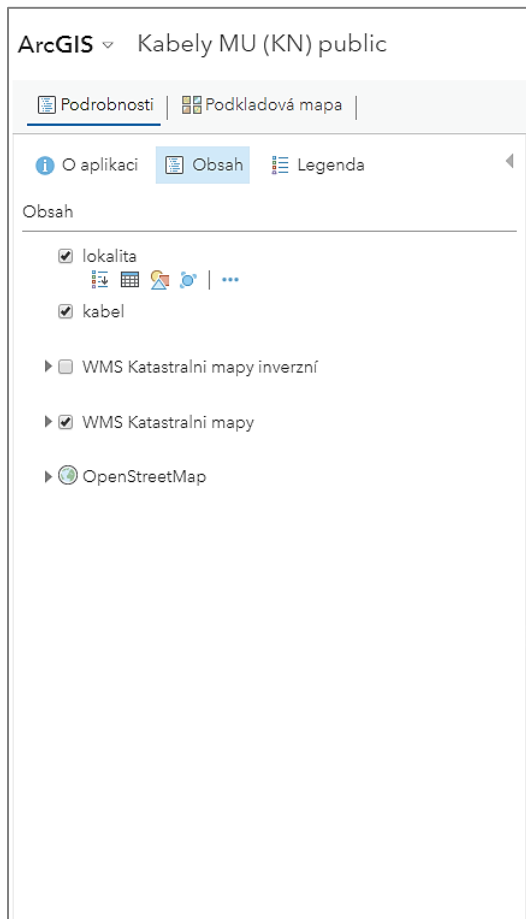


## Základní ovládání mapové aplikace (CZE) :

### Nabídka Podrobnosti:



### O aplikaci:

Základní informace o mapě.

### Obsah:

Přehled vrstev. Zaškrtnutím lze zapínat/vypínat zobrazené prvky v mapě (některé mají ještě podnabídky označené šipkou).

Některé vrstvy mohou mít další možnosti: zobrazení legendy nebo tabulky, změnu stylu, průhlednost, aj.

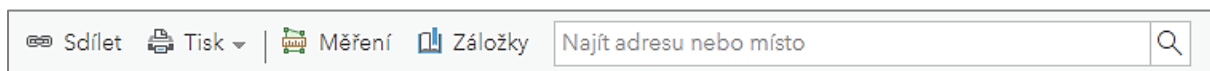
### Legenda:

Symboły odpovídající vybrané vrstvě.

### Nabídka Podkladová mapa:

Zde si můžete vybrat podklad. Přednastavenou mapou je OpenStreetMap, kromě ní lze doporučit Snímky a Topografickou mapu.

### Další nástroje:



### Sdílet:

Umožňuje vytvořit odkaz na mapu dle aktuálního výřezu.

### Tisk:

Exportování mapy do formátu PNG.

### Měření:

Lze měřit plochu, vzdálenost nebo zjistit polohu GPS.

### Záložky:

Přiblíží mapu na požadovanou záložku/výřez.

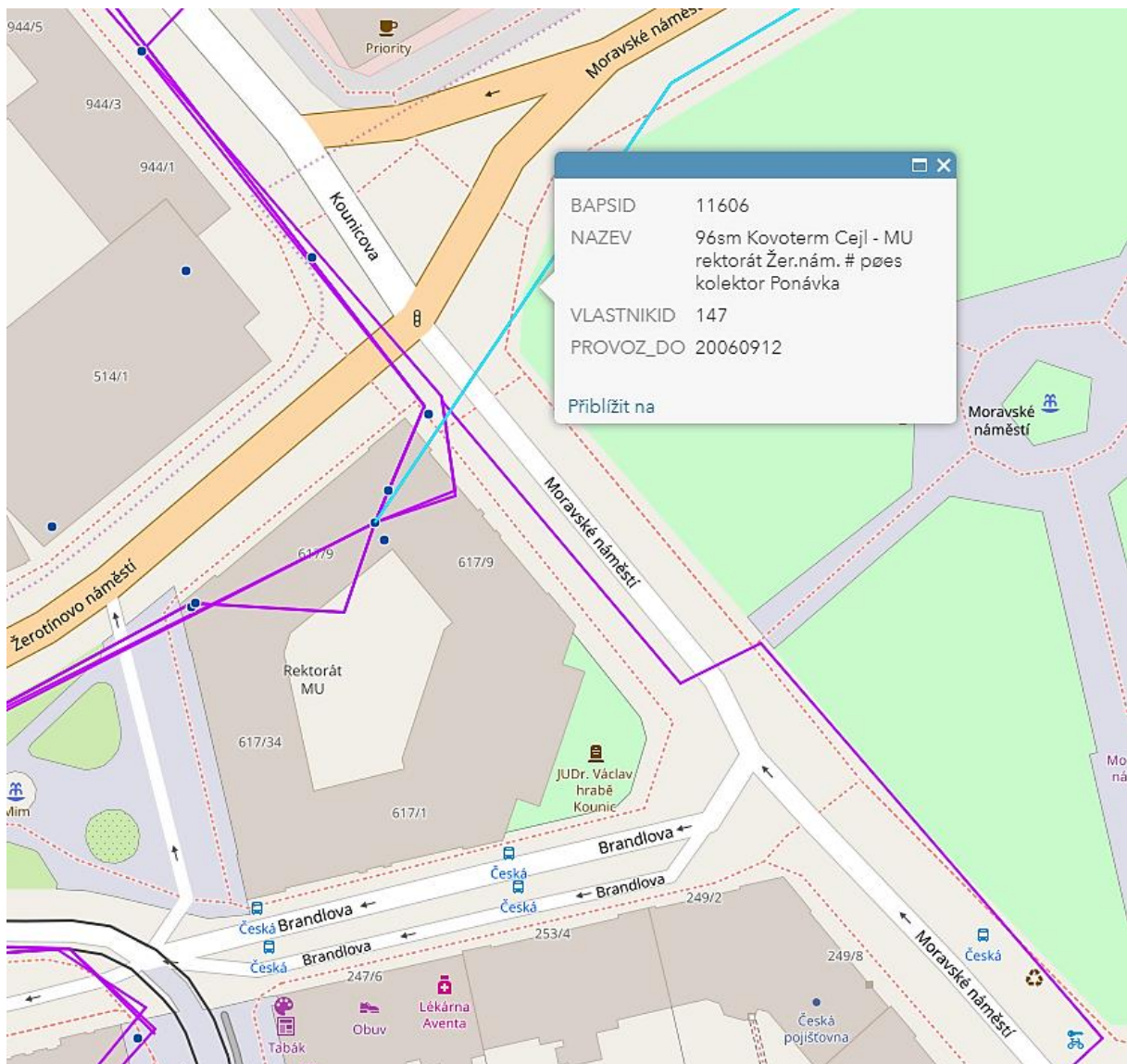
### Najít adresu nebo místo:

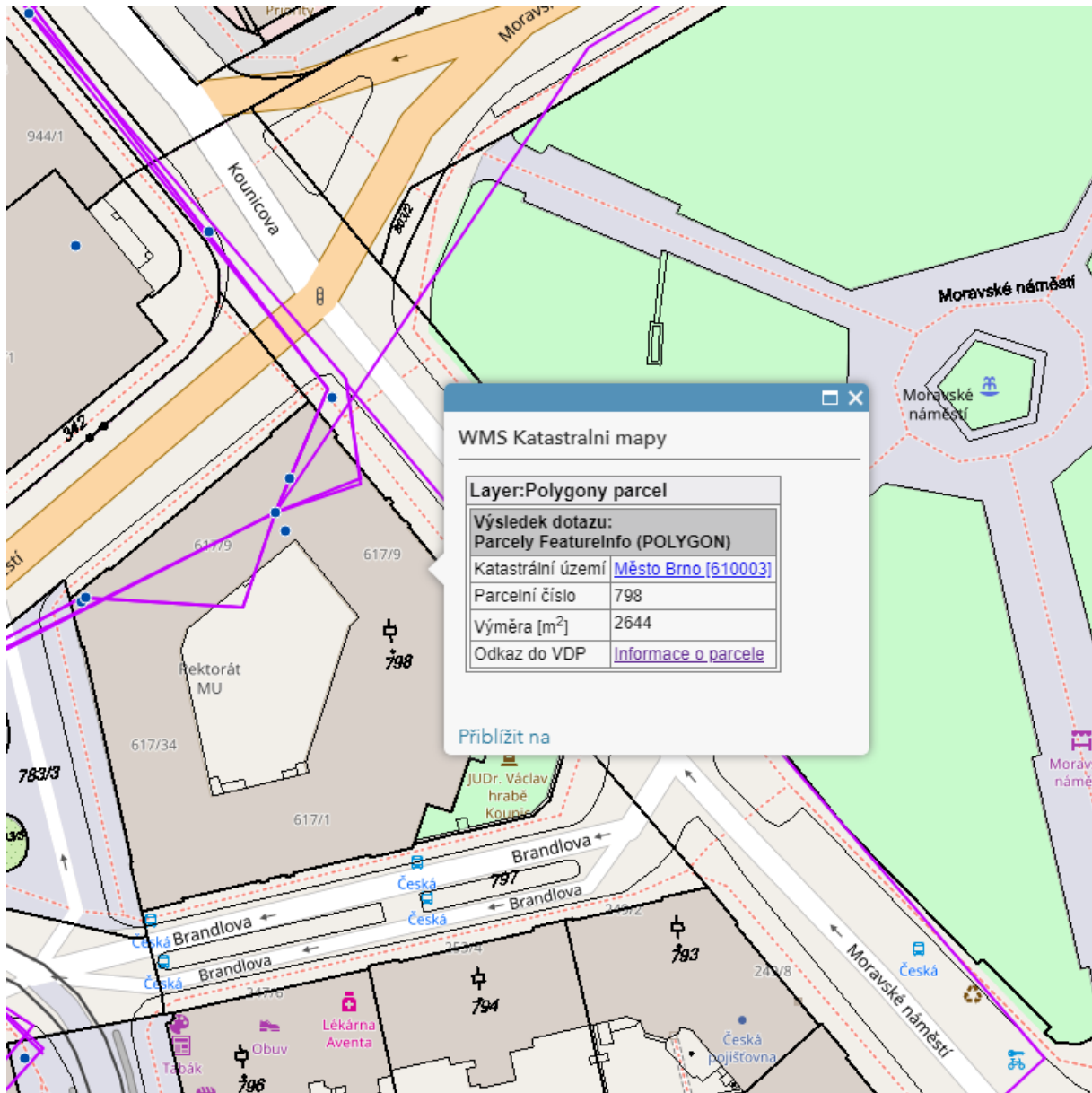
Vyhledá požadovaný text a přiblíží na něj.

### Mapové pole:

Některé objekty mohou být v mapě klikatelné, zobrazí se okénko s informacemi.

Tlačítka + a – v levém rohu umožňují přibližování, domeček posune mapu na původní rozsah.





### Práce s „bubblem“:

Okénko s informacemi má tři základní tlačítka – zavřít a zvětšit okno (horní lišta), přiblížit na prvek (dolní lišta).

V případě, že se na místě kliknutí vyskytuje více prvků, zobrazí se v horní liště šipky, kterými lze mezi těmito prvky přepínat (viz náhled).

(1 z 3)

WMS Katastrální mapy

Layer: Polygony parcel

Výsledek dotazu:  
Parcely FeatureInfo (POLYGON)

Katastrální území	<a href="#">Město Brno [610003]</a>
Parcelní číslo	798
Výměra [m <sup>2</sup> ]	2644
Odkaz do VDP	<a href="#">Informace o parcele</a>

[Přiblížit na](#)

(2 z 3)

Optické kabely MU:

NAZEV 96sm MU rektorát Žer.nám.-  
zem.box"Drobného"#MUrekt.-VUT  
Antonínská1

[Přiblížit na](#)

(3 z 3)

Optické kabely MU:

NAZEV 96sm MU rektorát -  
Fin.Řed.Nám.Svobody # MU rekt.-  
NSS Mor.nám.

[Přiblížit na](#)